

TOPOGRAFÍA I


(Fundamentos)

Principios, métodos y aplicaciones
de levantamientos topográficos

ISBN: 978-9942-679-96-3



Paulo Vásquez-Garay Torres



TOPOGRAFÍA I

(Fundamentos)

Principios, métodos y aplicaciones
de levantamientos topográficos


TOPOGRAFÍA I

(Fundamentos)

Principios, métodos y aplicaciones
de levantamientos topográficos

Autor:

Paulo Vásquez - Garay Torres



Topografía I (Fundamentos)
Principios, métodos y aplicaciones de levantamientos topográficos

Reservados todos los derechos. Queda prohibida, bajo las sanciones penales y el resarcimiento civil previstos en la ley, la reproducción, registro o transmisión total o parcial de esta publicación, por cualquier medio o sistema de recuperación —mecánico, electrónico, magnético, electroóptico, fotocopia u otro—, sin autorización previa y por escrito del Centro de Investigación y Desarrollo Ecuador (CIDE).



Copyright © 2026
Centro de Investigación y Desarrollo Ecuador
Tel.: + (593) 04 2037524
<http://www.cidecuador.org>

ISBN: 978-9942-679-96-3
<https://doi.org/10.33996/cide.ecuador.TPI2679963>

Dirección editorial: Lic. Pedro Misacc Naranjo, Msc.
Coordinación técnica: Lic. María J. Delgado
Diseño gráfico: Lic. José Fuentes
Diagramación: Lic. Alba Gil
Fecha de publicación: abril, 2026



Guayaquil – Ecuador



La presente obra fue evaluada por pares académicos
experimentados en el área

Catalogación en la Fuente

Topografía I (Fundamentos). Principios, métodos y aplicaciones de levantamientos topográficos / Paulo Vásquez-Garay Torres - Ecuador: Editorial CIDE, 2026.

232 p.: incluye tablas, figuras; 21,6 x 29,7 cm.

ISBN: 978-9942-679-96-3

1. Topografía

Dedicatoria

En memoria de mi padre,
Ing. Jesús Alfredo Vásquez-Garay Meza, quien respondió al
llamado de santificar el trabajo a través de la entrega cotidiana.

Dedicatoria	5
Prólogo	11
Notas del autor	13
Introducción	14

Capítulo 1

Fundamentos, propósito y enfoque metodológico del libro

1.1 Planteamiento del problema	17
1.2 Justificación académica y profesional	18
1.3 Objetivos del libro	20
1.4 Alcance y delimitaciones del libro	20
1.5 Enfoque metodológico del libro	21
1.6 Estructura general del libro	23
1.7 Aportes académicos del libro	24

Capítulo 2

Fundamentos de la topografía

2.1 Introducción general a la topografía	26
2.2. Definición y alcance de la topografía	27
2.3. Relación entre topografía y otras disciplinas afines	27
2.4. Importancia de la topografía en la formación técnica y profesional	28
2.5. Conceptos importantes de la topografía	29
2.5.1 Línea y alineación	31
2.5.2 Plano horizontal y plano vertical	32
2.5.3 Superficie terrestre y superficie topográfica	34
2.5.4 Fundamentos trigonométricos aplicados a la topografía	36
2.5.4.1 Razones trigonométricas	37
2.5.4.2 Ley de senos	39
2.5.4.3 Ley de cosenos	42
2.5.6 Fundamentos para el cálculo de áreas en topografía	45
2.5.6.1 Cálculo de áreas por el método de Herón	46
2.5.6.2 Cálculo de áreas por el método de trapecios (fórmula de Bézout)	48
2.5.6.3 Cálculo de áreas por el método de coordenadas	52

2.6. Precisión, exactitud y errores en topografía	54
2.6.1 Precisión y exactitud	55
2.6.2 Clasificación de errores	56
2.7. Sistemas de referencia y coordenadas	57
2.7.1 Sistemas de referencia locales	57
2.7.2 Sistemas de referencia globales	58
2.7.3 Coordenadas planas y coordenadas geográficas	60
2.7.4 Proyecciones cartográficas	62
2.8. Medición de distancias en topografía	64
2.8.1 Clasificación de las distancias	65
2.8.2 Métodos tradicionales de medición de distancias	65
2.8.3 Medición electrónica de distancias	66
2.9. Medición de ángulos en topografía	67
2.9.1 Ángulos horizontales	67
2.9.2 Ángulos verticales	68
2.10 Instrumentos topográficos	68
2.10.1 Clasificación de los instrumentos topográficos	68
2.10.2 Instrumentos clásicos	69
2.10.3 Instrumentos modernos	70
2.11. Unión de los fundamentos topográficos	72
2.12. Relación del Capítulo 1 con la planimetría, altimetría y taquimetría	72
2.13. Importancia del enfoque teórico en la práctica topográfica	72
2.14. Consideraciones finales del capítulo	73

Capítulo 3

Planimetría

3.1 Introducción a la planimetría	75
3.2 Concepto y alcance de la planimetría	75
3.3 Proyección planimétrica del terreno	76
3.4 Sistemas de coordenadas planimétricas	78
3.5 Medición de ángulos horizontales	80
3.6 Medición de distancias horizontales	82
3.7 Métodos planimétricos clásicos	84
3.8 Planimetría con instrumentos modernos	85
3.9 Errores, precisión y control planimétrico	88
3.10 Importancia de la planimetría en la ingeniería	90
3.11 Levantamientos planimétricos sistemáticos	92
3.12 Levantamientos topográficos planimétricos según el método de medición	94
3.12.1. Generalidades	94
3.12.2. Levantamiento topográfico planimétrico por radiación	94
3.12.3. Levantamiento topográfico planimétrico perimetral o por poligonación	98
3.12.4. Comparación entre levantamiento por radiación y perimetral	99
3.12.5. Importancia de la elección del método de levantamiento	100
3.13 Proyección cartográfica de datos planimétricos	101
3.14 Aplicaciones específicas de la planimetría	101
3.15 Medición diferencial y repetida en planimetría	104
3.15.1 Complemento: medición diferencial y repetida en el contexto normativo del Perú	107

3.16 Ajuste planimétrico de observaciones	108
3.17 Planimetría y sistemas de información geográfica	110
3.17.1 Normalización y simbología en planimetría	112
3.18 Unión de la planimetría en proyectos de ingeniería	113
3.19 Escalas y precisión gráfica en planos planimétricos	114
3.20 Azimut	116
3.20.1 Tipos de azimut según la referencia utilizada	118
3.20.2 El azimut en los métodos planimétricos	122
3.20.3 Azimut, control y calidad planimétrica	122
3.20.4 Importancia del azimut en la planimetría moderna	122
3.21 Control de calidad en levantamientos planimétricos	123
3.22 Relación de la planimetría con la altimetría y la taquimetría	125
3.23 Cierre del capítulo	125
3.24 Ejercicios prácticos de levantamiento topográfico	128
3.24.1 Levantamiento topográfico por radiación simple de una poligonal cerrada (Cálculo de área y perímetro)	128
3.24.2 Levantamiento topográfico por radiación compuesta abierto (Cálculo de área y perímetro)	137
3.24.3 Levantamiento topográfico perimetral cerrado (Cálculo de área y perímetro)	141

Capítulo 4

Altimetría

4.1 Introducción a la altimetría	150
4.2 Conceptos importantes de altimetría	151
4.3 Instrumentos utilizados en altimetría	151
4.4 Métodos de levantamiento altimétrico	152
4.4.1 Nivelación directa, geométrica o diferencial	152
4.4.1.1 Procedimiento de cálculo de nivelación geométrica o diferencial	155
4.4.2 Nivelación trigonométrica	158
4.4.3 Nivelación barométrica y GNSS	158
4.5 Cálculos y correcciones altimétricas	158
4.6 Unión con planimetría y taquimetría	159
4.7 Aplicaciones prácticas de la altimetría	159
4.8 Errores y precisión en altimetría	159
4.9 Ejemplos prácticos y estudio de casos (teórico)	160
4.9.1 Levantamiento altimétrico de un terreno agrícola	160
4.9.2 Diseño de carreteras y pendientes de seguridad	161
4.9.3 Unión altimétrica en modelos digitales de terreno	161
4.10 Cierre conceptual del Capítulo 4	161
4.11 Ejercicios prácticos de nivelación	162

4.11.1 Ejercicio de nivelación compuesta cerrada (cuando conocemos la cota de inicio y la cota final)	162
4.11.2 Ejercicio de nivelación compuesta cerrada con compensación (cuando conocemos la cota de inicio y la cota final)	168
4.11.3 Ejercicio de nivelación compuesta cerrada de ida y vuelta con compensación (cuando solo conocemos la cota de inicio)	175

Capítulo 5

Taquimetría

5.1 Introducción a la taquimetría	185
5.2 Fundamentos teóricos de la taquimetría	187
5.2.1 Principios geométricos de la taquimetría	188
5.2.2 Clasificación de la taquimetría	189
5.3 Instrumentos utilizados	190
5.3.1 Teodolitos	191
5.3.2 Estaciones totales	191
5.3.3 Sistemas GNSS como complemento taquimétrico	192
5.4 Métodos taquimétricos	193
5.4.1 Taquimetría directa	193
5.4.2 Taquimetría diferencial o con estación total	193
5.4.3 Métodos complementarios	193
5.4.4 Procedimiento taquimétrico paso a paso	193
5.5 Aplicación de la taquimetría en levantamientos Topográfico	200
5.5.1 Taquimetría por radiación: alcance conceptual	200
5.5.2 Taquimetría perimetral: enfoque conceptual	201
5.5.3 Criterios para la elección del método taquimétrico	202
5.6 Procedimiento para cálculos en taquimetría (radiación o perimetral)	203
5.6.1 Cálculo de coordenadas relativas y absolutas (PENZ)	203
5.6.2 Proceso de cálculo y diseño de curvas de nivel en plano topográfico	206
5.6.2.1 Malla TIN (Triangulated Irregular Network)	206
5.6.2.2 Interpolación por el método analítico	207
5.7 Errores y precisión	213
5.7.1 Errores sistemáticos	213
5.7.2 Errores aleatorios	214
5.7.3 Errores groseros	214
5.7.4 Precisión en taquimetría	215
5.8 Aplicaciones de la taquimetría	215
5.9 Unión de la taquimetría con planimetría y altimetría	216
5.10 Ejemplos conceptuales de levantamientos taquimétricos	216
5.10.1 Levantamiento de obra lineal	216
5.10.2 Levantamiento de terreno urbano	217
5.10.3 Levantamiento para modelado digital de terreno	217

5.11 Control de calidad en taquimetría	218
5.12 Importancia formativa y profesional de la taquimetría	218
5.13 Cierre del Capítulo 5	218
5.14 Ejercicios prácticos de levantamiento taquimétrico	219
5.14.1 Levantamiento taquimétrico por radiación	219
5.14.2 Levantamiento taquimétrico perimetral	221
Conclusiones	226
Bibliografía	228
Semblanza del autor	232

Prólogo

La topografía, como disciplina fundamental de la ingeniería, representa el puente esencial entre la realidad física del terreno y su representación precisa en planos, proyecciones y modelos digitales. En un mundo donde los proyectos de infraestructura de riego, construcción rural, urbanismo y gestión territorial demandan niveles crecientes de exactitud y eficiencia, Topografía 1 surge como una herramienta pedagógica integral para formar profesionales capaces de enfrentar desafíos reales con rigor científico y metodológico.

Este libro aborda el planteamiento del problema central en la formación topográfica: la brecha entre los fundamentos teóricos y su aplicación práctica en entornos complejos, donde errores de precisión pueden comprometer la viabilidad proyectos constructivos. Su justificación académica radica en la necesidad de un texto actualizado que integre avances instrumentales (como estaciones totales y GNSS) con métodos clásicos, fortaleciendo competencias en entornos educativos y profesionales. Los objetivos principales son proporcionar los fundamentos profundos de los principios topográficos, describir, analizar y desarrollar habilidades en levantamientos planimétricos, altimétricos y taquimétricos, fomentando el análisis crítico de errores y controles de calidad.

El alcance se delimita a los fundamentos de la topografía moderna, centrándose en planimetría (Capítulo 3), altimetría (Capítulo 4) y taquimetría (Capítulo 5), con énfasis en métodos sistemáticos, cálculos corregidos y aplicaciones en ingeniería. Se excluyen temas avanzados como fotogrametría aérea o topografía submarina, priorizando la formación inicial. El enfoque metodológico adopta una progresión deductiva: del Capítulo 1, que establece propósitos, estructura y aportes académicos; pasando por los fundamentos teóricos en el Capítulo 2 (sistemas de referencia, mediciones y precisión); hasta la integración práctica en capítulos subsiguientes, culminando en ejercicios resueltos que simulan escenarios reales, como nivelaciones compuestas o levantamientos por poligonación.

La estructura general sigue una lógica secuencial: Capítulo 1 define el marco conceptual; Capítulo 2 consolida bases teóricas y su vínculo con ramas especializadas; los Capítulos 3 a 5 profundizan en cada componente (planimetría con énfasis en métodos perimetales y radiación; altimetría con nivelaciones geométricas y trigonométricas; taquimetría con procedimientos paso a paso), cerrando con ejercicios prácticos para reforzar el aprendizaje activo. Entre sus aportes académicos destacan la unificación teórico-práctica (e.g., relación planimetría-altimetría-taquimetría), el control de errores mediante ajustes y compensaciones, y la integración con SIG para proyectos contemporáneos.

Topografía 1 no solo imparte conocimientos, sino que cultiva una mentalidad precisa y analítica, esencial para el ingeniero en Perú y Latinoamérica, donde el terreno montañoso y las normativas locales exigen adaptaciones contextuales. Invito a estudiantes, docentes y profesionales a recorrer estas páginas como un mapa hacia la excelencia técnica.

Nota del Autor

La redacción de Topografía I no es simplemente el resultado de una recopilación técnica, sino la cristalización de años de observación en las aulas y en el ejercicio profesional. A lo largo de mi trayectoria, he constatado que el mayor desafío para el estudiante y el joven ingeniero no radica en la memorización de algoritmos o el manejo mecánico de un instrumento, sino en la capacidad de interpretar la realidad física del territorio y transformarla en datos fiables para la toma de decisiones.

Este primer tomo nace de la convicción de que la topografía es el lenguaje primigenio de la ingeniería. Sin un levantamiento preciso, cualquier estructura —por más audaz que sea su diseño— carece de fundamento. Por ello, he diseñado esta obra con un enfoque que prioriza el rigor científico y el control de calidad, buscando que el lector no solo aprenda el "cómo", sino que comprenda el "porqué" de cada medición.

Como autor, mi propósito ha sido ofrecer un texto que sirva de puente entre la tradición académica y las exigencias de un mercado tecnológico en constante mutación. La inclusión de normativas técnicas vigentes y el énfasis en equipos de última generación responden a mi compromiso de formar profesionales preparados para los retos reales de regiones con geografías tan complejas y diversas como la nuestra.

Esta entrega es solo el inicio. La visión de este proyecto contempla un Tomo II, donde profundizaremos en aplicaciones avanzadas y tecnologías satelitales para la infraestructura de riego y otros, completando así un ciclo formativo integral. Espero que estas páginas no solo sean una guía de consulta recurrente, sino una fuente de inspiración para ejercer nuestra disciplina con la precisión, la ética y la excelencia que la ingeniería moderna demanda.

Finalmente, dedico este trabajo a quienes ven en cada relieve y en cada cota una oportunidad para transformar el entorno y construir un futuro más sólido.

Paulo Vásquez - Garay Torres

Introducción

En el ámbito de la ingeniería y sus disciplinas transversales como la ingeniería agronómica, la topografía constituye el nexo fundamental entre el entorno físico y la concepción del proyecto técnico. No obstante, la disciplina enfrenta el desafío persistente de traducir la complejidad tridimensional del relieve terrestre en representaciones bidimensionales de alta fidelidad. Este proceso se ve condicionado por variables críticas, tales como el margen de error en mediciones angulares y lineales, las limitaciones instrumentales en orografías irregulares y la necesaria convergencia de datos planimétricos, altimétricos y taquimétricos.

Topografía I surge como una respuesta sistemática a estas problemáticas, abordando las deficiencias formativas mediante una metodología que vincula la teoría aplicada con el rigor de la praxis profesional. La relevancia de este volumen radica en su capacidad para cerrar la brecha entre el aprendizaje teórico convencional y la integración operativa que demanda la industria contemporánea. Académicamente, la obra fortalece las competencias en metodologías mixtas; profesionalmente, se alinea con las normativas de calidad y precisión vigentes, como la NTP 350.043, esenciales para la infraestructura pública y privada.

El objetivo general de este primer tomo es consolidar una base técnica sólida en topografía fundamental, integrando de manera coherente las dimensiones de la planimetría, la altimetría y la taquimetría. El alcance de la obra comprende desde los principios epistemológicos de la medición hasta la aplicación en proyectos de ingeniería de escala local (1:500 a 1:5000), con un énfasis determinante en el uso de instrumentación de vanguardia, como estaciones totales y sistemas GNSS.

Este volumen se delimita a la topografía de terrenos accesibles, sentando los precedentes necesarios para que el lector pueda abordar, en el futuro Tomo II, temáticas de mayor complejidad como la geodesia avanzada, la hidrografía y la fotogrametría satelital profunda en infraestructura de riego entre otros.

La obra adopta un enfoque epistemológico mixto: deductivo, en la exposición rigurosa de conceptos y métodos; e inductivo, a través de una serie de ejercicios prácticos basados en datos reales que validan la teoría expuesta. Se otorga especial importancia al análisis crítico de errores —distinguiendo conceptualmente entre exactitud y precisión— y a los protocolos de compensación y control.

La arquitectura del libro se organiza en cinco ejes estratégicos:

Capítulo 1: Fundamentos, propósito y enfoque metodológico.

Capítulo 2: Fundamentos de la topografía.

Capítulo 3: Planimetría

Capítulo 4: Altimetría

Capítulo 5: Taquimetría

Cada unidad se complementa con consideraciones finales y herramientas de autoevaluación diseñadas para garantizar la transferencia del conocimiento.

Este texto se distingue por su propuesta de unificación teórico-práctica, la incorporación de tablas comparativas de métodos para la gestión de proyecciones. En última instancia, Topografía I aspira a convertirse en un referente editorial que promueva el rigor científico y la eficiencia técnica en la formación de los futuros profesionales del sector de la ingeniería en ciencias agrarias sobre todo la Ingeniería Agronómica.

Capítulo

1

**Fundamentos, propósito
y enfoque metodológico**

Fundamentos, propósito y enfoque metodológico

1.1 Planteamiento del problema

La **topografía** es una disciplina importante para diversas ramas de la ingeniería, incluida la ingeniería agronómica, porque permite representar con precisión la superficie terrestre y sus variaciones espaciales, lo cual es importante para la planificación, diseño e implementación de soluciones técnicas en contextos agrarios (Salgado, 2022, Orsetti y Salgado, 2022). Sin embargo, en la formación de ingenieros agrónomos y afines existe una **carencia de textos académicos que integren de manera sistemática y contextualizada los fundamentos teóricos con las aplicaciones técnicas necesarias para comprender y aplicar la topografía en su campo profesional**. La literatura especializada disponible —como obras generales de topografía orientadas a la agrimensura o ingeniería civil— tiende a centrarse en procedimientos instrumentales o en contextos de obras civiles sin una adaptación explícita al uso agronómico (Salgado, 2022, Balmaseda Espinosa, 2018).

Además, los cursos de topografía en los planes de estudio de ingeniería suelen ubicarse en los primeros ciclos, inmediatamente después de materias básicas como matemáticas y física, pero antes de asignaturas aplicadas directamente al manejo de suelos, riego o geomorfología (UNAP, 2024). Esta ubicación curricular refleja la intención pedagógica

de establecer una base conceptual sólida, sin embargo, la **ausencia de un texto académico que articule de manera clara y actualizada los fundamentos — las operaciones instrumentales— puede generar brechas en la comprensión íntegra de la disciplina.**

Por otra parte, la topografía es importante por sí misma, además también por su vínculo con tecnologías complementarias actuales como los sistemas de posicionamiento global y los sistemas de información geográfica, que están cada vez más presentes en la investigación y la gestión agronómica (UNLP, 2024). Sin una obra que fundamente estos conceptos desde los principios hasta las aplicaciones básicas, **los estudiantes pueden enfrentarse a dificultades para interpretar, comparar y aplicar eficazmente estos métodos en contextos reales**, limitando así su desarrollo profesional y su capacidad para interactuar con grupos interdisciplinarios en proyectos agropecuarios (Salgado, 2022; Balmaseda, 2018).

En consecuencia, existe la necesidad de elaborar un libro que **sistematice, de manera coherente y académica, los fundamentos de la topografía adaptados al contexto de las ingenierías agrícolas y afines**, cubriendo tanto los aspectos teóricos como las bases metodológicas necesarias para posteriores aplicaciones técnicas. Esta obra busca, precisamente, contribuir a llenar ese vacío, ofreciendo un recurso que articule teoría y práctica con una perspectiva buena para los programas académicos actuales, fortaleciendo la formación integral del ingeniero agrónomo y permitiendo su futura inserción en actividades técnicas, de investigación y de gestión profesional.

1.2 Justificación académica y profesional

La formación del ingeniero, particularmente en el ámbito de las ciencias agrarias, demanda una comprensión sólida de los fundamentos técnicos que fortalezcan la planificación territorial, el análisis del entorno y la toma de decisiones informadas. En este contexto, la topografía emerge como una disciplina fundamental, al suministrar los principios y métodos esenciales para la representación precisa del terreno. Esto se logra mediante levantamientos topográficos, la obtención de información espacial y el soporte técnico indispensable en proyectos como el diseño de sistemas de riego, el manejo de

suelos, la delimitación de áreas productivas y la planificación de obras rurales (Orsetti y Salgado, 2022).

Desde una perspectiva académica, una parte significativa de los textos disponibles sobre topografía se orienta principalmente hacia la ingeniería civil o la agrimensura, con un énfasis en procedimientos constructivos y cálculos especializados. Esta orientación limita su aprovechamiento directo en carreras de ciencias agrarias, generando una brecha entre los contenidos teóricos de los primeros ciclos universitarios y su aplicación en asignaturas productivas, ambientales o territoriales (Balmaseda Espinosa, 2018; UNLP, 2024).

Asimismo, los planes de estudio actuales en ingeniería agronómica y carreras afines requieren que los estudiantes desarrollen competencias para interpretar información topográfica, manejar instrumentos de medición, comprender principios geométricos del terreno y vincularlos a procesos agronómicos reales. No obstante, esta formación demanda materiales didácticos que presenten los conceptos de manera progresiva, sistemática y contextualizada, evitando tanto el exceso de formalismo matemático como la simplificación excesiva de los contenidos técnicos (Salgado, 2022).

A partir del ámbito profesional, la comprensión adecuada de los fundamentos topográficos resulta esencial para el desempeño del ingeniero en actividades como la planificación de sistemas de riego y drenaje, la construcción rural, la gestión de recursos hídricos, el diseño de parcelas agrícolas, la conservación de suelos e interpretación de información geoespacial. La ausencia de una base conceptual sólida puede derivar en errores técnicos que comprometen la eficiencia productiva y la sostenibilidad de los sistemas agrarios (FAO, 2020; Orsetti y Salgado, 2022).

En este sentido, el presente libro se justifica como una contribución académica orientada a fortalecer la formación básica en topografía, con un enfoque aplicado especialmente a las ingenierías en ciencias agrarias. Integra fundamentos teóricos, técnicos y ejemplos prácticos, respondiendo así a la necesidad de un texto actualizado, estructurado y alineado con los requerimientos formativos de la educación superior. De este modo, se pone a disposición como material de estudio para estudiantes de pregrado y como referencia introductoria para docentes y profesionales del área.

Por lo tanto, este libro busca contribuir al fortalecimiento de la enseñanza de la topografía en las ingenierías y ciencias agrarias como la ingeniería agronómica, mediante un enfoque teórico-práctico. De esta forma, promueve el desarrollo de competencias académicas y técnicas que se profundizarán en niveles formativos posteriores y en aplicaciones profesionales específicas.

1.3 Objetivos del libro

Objetivo general

Desarrollar los fundamentos de la topografía, mediante la exposición de los principios teóricos y técnicos de la planimetría, altimetría y taquimetría, con la finalidad de proporcionar una base sólida para la formación del estudiante de ingeniería y ciencias agrarias.

Objetivos específicos

1. **Explicar los fundamentos conceptuales de la topografía**, clasificación e importancia como disciplina básica en la formación del ingeniero.
2. **Describir los principios y métodos de la planimetría**, para a la determinación y representación de posiciones horizontales del terreno.
3. **Analizar los conceptos importantes de la altimetría**, relacionados con la medición de desniveles y la determinación de alturas mediante métodos directos e indirectos.
4. **Desarrollar los fundamentos de la taquimetría**, abordando su aplicación para la medición simultánea de distancias y desniveles en trabajos topográficos básicos.

1.4 Alcance y delimitaciones del libro

El presente libro tiene como alcance principal el desarrollo de los fundamentos teóricos y técnicos de la topografía, orientados a la formación básica del estudiante de ingeniería, especialmente en ciencias agrarias. La obra aborda de manera sistemática los conceptos clave de la disciplina, estableciendo una base sólida para la comprensión de los métodos

topográficos empleados en el estudio y representación del terreno. El contenido del libro se centra específicamente en los siguientes ejes temáticos:

- Fundamentos generales de la topografía y su clasificación.
- Principios y métodos de la **planimetría**, orientados a la determinación de posiciones horizontales.
- Conceptos y procedimientos básicos de la **altimetría**, relacionados con la medición de desniveles y alturas o cotas.
- Fundamentos de la **taquimetría**, como método integrado para la obtención simultánea de distancias y diferencias de nivel o desniveles.

El enfoque del texto es **formativo y técnico**, orientado al nivel de pregrado, tiene el propósito brindar la comprensión progresiva de los conceptos topográficos importantes y su correcta interpretación, en ese sentido, el libro está diseñado como una obra introductoria que sirva de base para las asignaturas posteriores y para la aplicación práctica de la topografía en contextos académicos y profesionales.

En cuanto a sus delimitaciones, es importante señalar que esta obra **no aborda** contenidos correspondientes a niveles avanzados de la disciplina, tales como:

- Levantamientos topográficos complejos o de alta precisión.
- Geodesia superior y sistemas de referencia geodésicos avanzados.
- Fotogrametría, teledetección o sistemas de información geográfica.
- Procesamiento digital avanzado de datos topográficos.
- Aplicaciones especializadas en obras civiles o diseño de infraestructura mayor.

Estos temas, dada su dificultad y especificidad, corresponden a asignaturas de cursos posteriores o a un segundo volumen proyectado: **Topografía II (para ingenieros agrónomos)**, orientado a aplicaciones profesionales y técnicas avanzadas.

1.5 Enfoque metodológico del libro

El presente libro ha sido desarrollado con un **enfoque metodológico descriptivo y técnico**, que está dirigido a la sistematización y explicación paulatina de los fundamentos

de la topografía, en su comprensión conceptual y su aplicación básica en el ámbito de la ingeniería y las ciencias agrarias.

La metodología adoptada se fundamenta en la **revisión, análisis y organización de información técnica especializada** proveniente de textos académicos, libros especializados, publicaciones científicas reconocidas en topografía y la normativa peruana. Este proceso permite elaborar una estructura de contenidos lógica, secuencial y accesible para el nivel de formación del estudiante universitario.

Desde el punto de vista metodológico, el libro se sustenta en los siguientes criterios y enfoques:

1. **Enfoque descriptivo-explicativo:** orientado a presentar los conceptos fundamentales de la topografía de manera clara, ordenada y progresiva, facilitando su comprensión sin recurrir a desarrollos complejos.
2. **Criterio de sistematización conceptual:** mediante la estructuración de contenidos en unidades temáticas que abarcan los fundamentos de la topografía, planimetría, altimetría y taquimetría, respetando la secuencia lógica y académica de la formación universitaria.
3. **Criterio de fundamentación técnica:** basado en literatura especializada actualizada, normas y criterios validados en topografía e ingeniería, lo que asegura su validez académica.
4. **Enfoque formativo:** dirigido a fortalecer las competencias y la comprensión conceptual del estudiante, promoviendo una interpretación adecuada de los principios topográficos como base para asignaturas de nivel intermedio y avanzado.
5. **Criterio de articulación teoría-práctica:** mediante la exposición de conceptos acompañados de explicaciones técnicas y ejemplos prácticos que faciliten la asimilación de procedimientos topográficos.

El enfoque metodológico utilizado no corresponde a una investigación experimental, sino a una **metodología académica de carácter formativo y técnico**, propia de un texto universitario de fundamentos cuyo objeto es consolidar el aprendizaje conceptual y competencias académicas y preparar al estudiante para el uso posterior de herramientas, instrumentos y métodos aplicados en la topografía avanzada.

1.6 Estructura general del libro

El **Capítulo 1** abarca los **fundamentos conceptuales de la obra**, incluyendo el propósito del libro, el problema que motiva su elaboración, los objetivos planteados, el alcance del contenido y la metodología adoptada, con el fin de contextualizar al lector y delimitar el marco académico.

El **Capítulo 2** desarrolla los **fundamentos de la topografía**, abordando conceptos básicos, definiciones, clasificación de la disciplina y su importancia en la formación del ingeniero, al tiempo que proporciona la base teórica para los contenidos posteriores.

El **Capítulo 3** se dedica a la **planimetría**, analizando los principios para la determinación de posiciones horizontales mediante coordenadas, métodos de medición de distancias y ángulos, así como procedimientos para levantamientos planimétricos.

El **Capítulo 4** aborda la **altimetría**, desarrollando conceptos clave sobre medición de desniveles, alturas y cotas, junto con métodos habituales para determinar el relieve del terreno y perfiles longitudinales.

El **Capítulo 5** presenta los **fundamentos de la taquimetría**, integrando planimetría y altimetría para obtener distancias y desniveles simultáneamente, como herramienta clave en trabajos topográficos que culminan en planos con curvas de nivel.

Finalmente, el libro incluye conclusiones y un apartado de referencias bibliográficas, donde se consignan las fuentes utilizadas, asegurando el respaldo académico y la trazabilidad de la información.

1.7 Aportes académicos del libro

El presente libro representa un aporte académico orientado a fortalecer la formación y competencias en topografía para carreras de ingeniería, particularmente en ciencias agrarias como la ingeniería agronómica. Su principal contribución radica en la organización clara y ordenada de los fundamentos de la disciplina, integrando conceptos teóricos y técnicos que permiten al estudiante comprenderla desde una perspectiva estructurada y progresiva, fomentando competencias académicas esenciales.

Uno de los aportes clave es su **organización pedagógica**, que facilita la comprensión progresiva desde los principios conceptuales hasta el desarrollo de planimetría, altimetría y taquimetría, tanto teórica como prácticamente. Esta secuencia se alinea con las necesidades formativas de estudiantes universitarios de pregrado, quienes requieren una base sólida antes de abordar aplicaciones más complejas.

Asimismo, ofrece una **visión académica integral**, con un enfoque coherente y riguroso que evita la fragmentación temática común en otros textos. Así, articula teoría y práctica de manera efectiva, posicionándose como **material de referencia para la enseñanza universitaria**. Resulta útil para estudiantes, docentes y profesionales afines, al proporcionar una base conceptual clara para cursos introductorios de topografía y sentar las bases para asignaturas posteriores en topografía agrícola aplicada, geodesia y levantamientos topográficos.

Finalmente, este libro contribuye específicamente al contexto de la ingeniería en ciencias agrarias, incrementando la disponibilidad de material especializado en español y alineado con los requerimientos de la educación superior. En este sentido, busca potenciar la formación del futuro profesional y servir como referencia básica para el estudio de la topografía en sus diversas aplicaciones.